



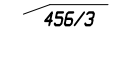




**LEGENDE**

-  Bearbeitungsbereich  
Teilbereich
-  Umgrenzung Bereich I - Hochwald
-  Umgrenzung Bereich II - Mittelwald
-  Umgrenzung Bereich III - Waldrand
-  Bestehende Flurstücksgrenzen  
mit Flurstücksnummer

**Markt Meitingen**

Landkreis Augsburg



**Pflanzplan zu den Erstaufforstungsflächen aus dem Bebauungsplan:**

„Sondergebiet am nördlichen Lohwald - südlich des Bebauungsplanes H3/72 und westlich der Kreisstraße A29“ mit 1. Teiländerung des Bebauungsplanes „Lohwald - südlich der Lech-Stahlwerke“

**Blatt 1 - Erstaufforstungsfläche Übersichtsplan**

Erstaufforstungsfläche A1 (Blatt 2), A2 (Blatt 3), A3a (Blatt 4), A3b (Blatt 5), A4 (Blatt 6)

**BAUHERR**

Max Aicher GmbH & Co. KG  
Teisenbergstraße 7  
83395 Freilassing

Lageplan zum  
Erstaufforstungsbescheid  
vom 11. JAN. 2021

Biburg, 11. JAN. 2021



Passung vom 05.08.2020  
Projektnummer: 20060

**OPLA**  
BÜROGEMEINSCHAFT  
FÜR ORTSPLANUNG  
UND STADTENTWICKLUNG  
Architekten & Stadtplaner  
Otto-Lindenmeyer-Str. 15  
86153 Augsburg  
Tel: 0821 / 50 89 378-0  
Fax: 0821 / 50 89 378-52  
Mail: info@opla-augsburg.de  
I-net: www.opla-d.de



Maßstab 1 : 4.000

Bearbeitung:  
Matthias Schuster